



**КОМИТЕТ ИМУЩЕСТВЕННЫХ ОТНОШЕНИЙ  
АДМИНИСТРАЦИИ ПЕРМСКОГО МУНИЦИПАЛЬНОГО ОКРУГА**

**РЕШЕНИЕ**  
о размещении объектов № 3687

Пермский край  
Пермский округ

28.12.2023

Комитет имущественных отношений администрации Пермского муниципального округа разрешает Акционерному обществу «Газпром газораспределение Пермь» (ИНН 5902183841, ОГРН 1025900512670, почтовый адрес: 614000, г. Пермь, ул. Петропавловская, 43)

размещение объекта «Газопровод давлением до 1,2 Мпа, для размещения которого не требуется разрешения на строительство»

на землях государственная собственность на которые не разграничена

на срок 1 год

Местоположение: расположенных по адресу: Пермский край, м.о. Пермский, д. Мостовая, (Двуреченское с/п), ул. Заречная, з/у 24

Приложение: схема предполагаемых к использованию земель или части земельного участка.

Особые условия использования:

- 1) При размещении газопровода учесть параметры ширины проезда улично-дорожной сети, во избежание сужения полосы отвода дороги.
- 2) При условии получения разрешения на производство земляных работ.

Заместитель председателя комитета



М.В. Королева



# Схема предполагаемых к использованию земель или части земельного участка

Объект: Газопровод давлением до 1,2 Мпа, для размещения которого не требуется разрешения на строительство

Местоположение: расположенных по адресу: Пермский край, м.о. Пермский,  
д. Мостовая (Двуреченское с/п), ул. Заречная, з/у 24

Площадь земель или части земельного участка, кв.м.: 97

Категория земель: земли населенных пунктов

Вид разрешенного использования: -

Каталог координат, м

№ точки границы	X	Y
n1	497993.22	2257702.19
n2	497990.66	2257703.59
n3	497988.82	2257704.59
n4	497987.66	2257708.77
n5	497984.95	2257709.57
n6	497979.30	2257702.32
n7	497987.93	2257695.51
n1	497993.22	2257702.19

Описание границ смежных землепользователей:

От точки n1 до точки n4 - земельный участок с кадастровым номером 59:32:1100001:2405

От точки n4 до точки n5 - земельный участок с кадастровым номером 59:32:1100001:2404

От точки n5 до точки n1 - земельный участок с кадастровым номером 59:32:1100001:2910


## Условные обозначения:



- предполагаемый участок земель, на которых планируется размещение объекта



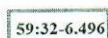
- границы и номер земельного участка, сведения о которых внесены в ЕГРН



- границы и номер объекта капитального строительства, сведения о которых внесены в ЕГРН



- граница кадастрового квартала



- зоны с особыми условиями использования территории, сведения о которых внесены в ЕГРН

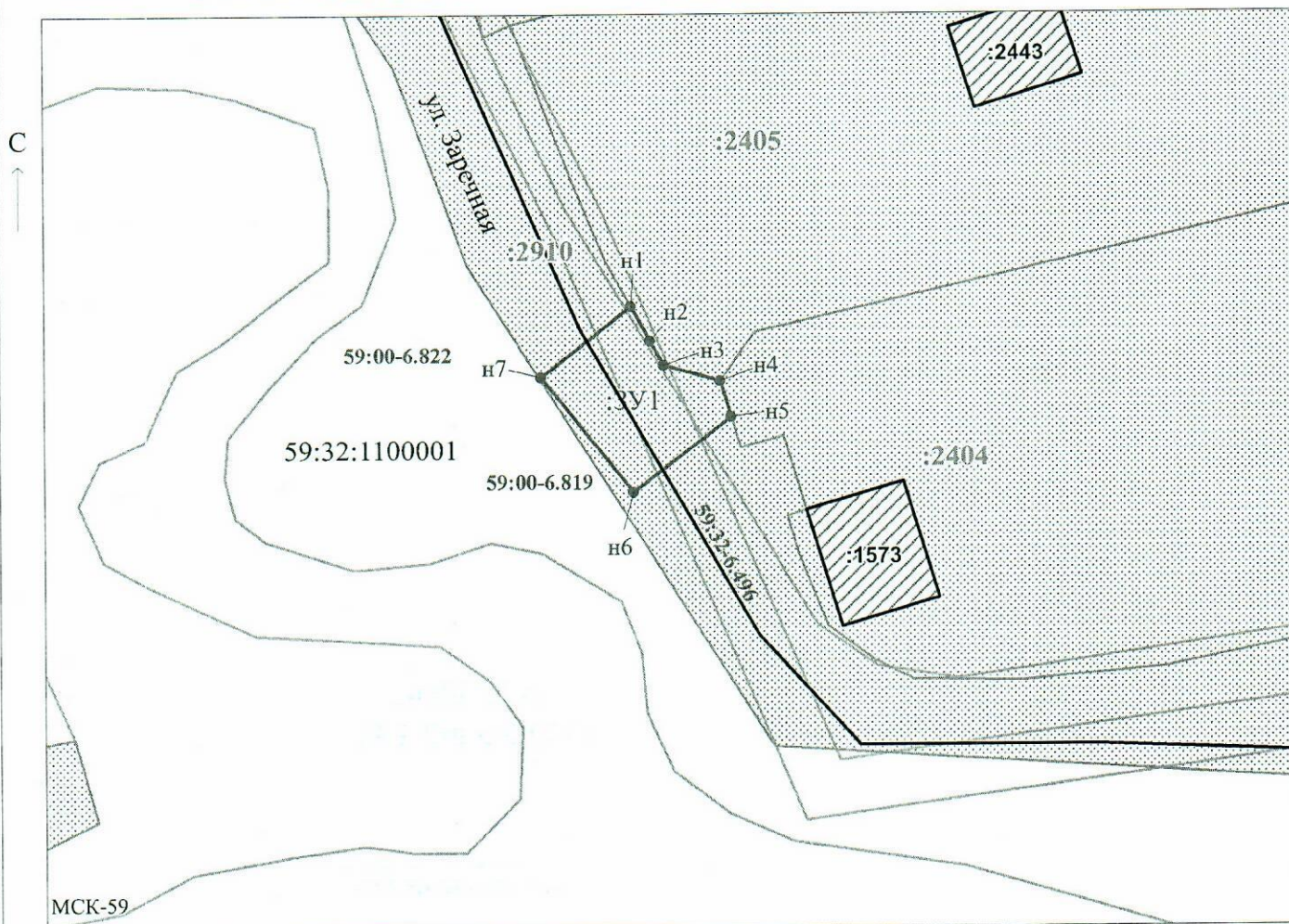
:ЗУ1

- обозначение запрашиваемого земельного участка

• n1

- характерная точка границ земель или части земельного участка

59:32:1100001 - номер кадастрового квартала



Масштаб 1:500

Заявитель:

МП

/ Егошина И.В.

(подпись, расшифровка подписи)

(для юридических лиц  
и индивидуальных предпринимателей)